

## Jak sprawdzić numer działki i rodzaj własności działki?

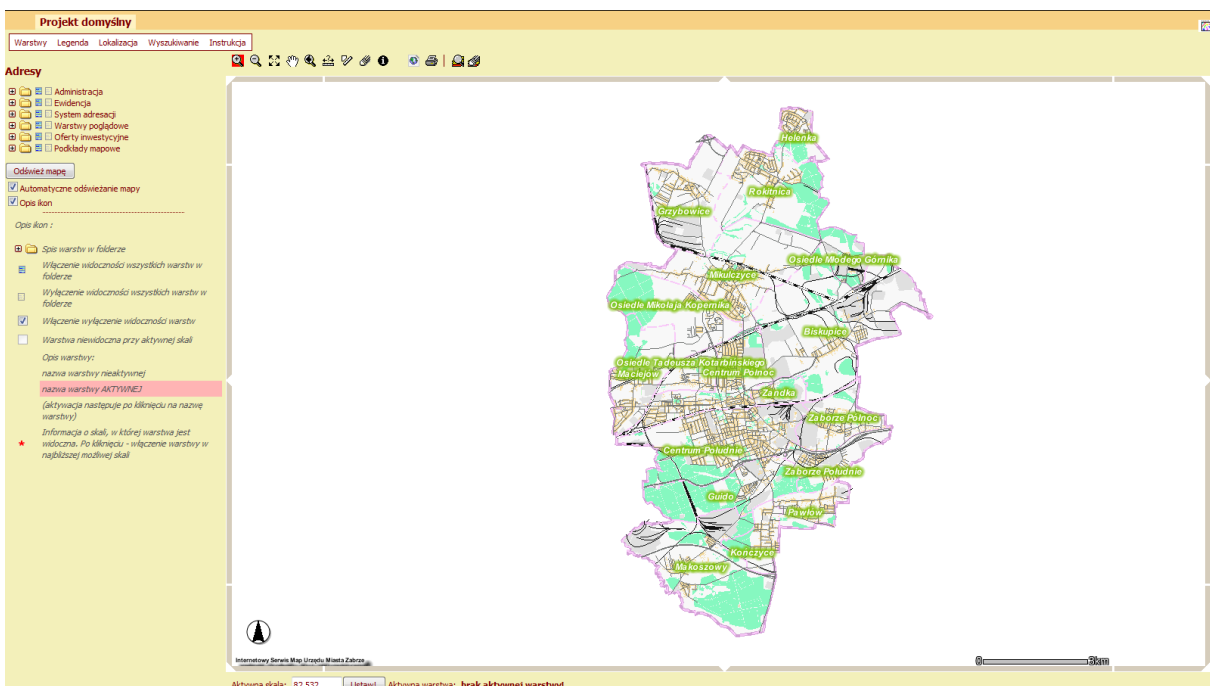
Na stronie głównej um.zabrze.pl znajduje się odnośnik do Internetowego systemu map Urzędu Miasta:

**Plan miasta**




- Mapa miasta
- Punkty Informacji Turystycznej
- Miejsowe plany zagospodarowania przestrzennego
- System Informacji o Terenie

Otworzy się strona zawierająca mapę Zabrze.

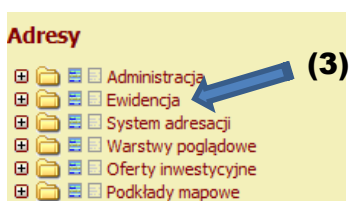


**(1)** Wpisujemy skalę między 1:800 i 1:3000 oraz **(2)** zatwierdzamy przez przycisk <USTAW!>:

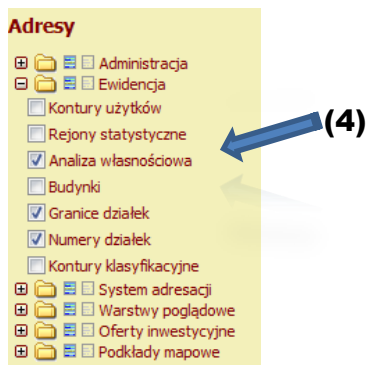


Możemy też skalę zmienić przy pomocy ikon: 

**(3)** Rozwijamy listę <Ewidencja> przez naciśnięcie plusa (+):



(4) Zaznaczamy <Analiza własnościowa>, <Granice działek>, <Numery działek>



(5) Przelączamy na <Legenda>



(6) Obserwujemy legendę struktury własności

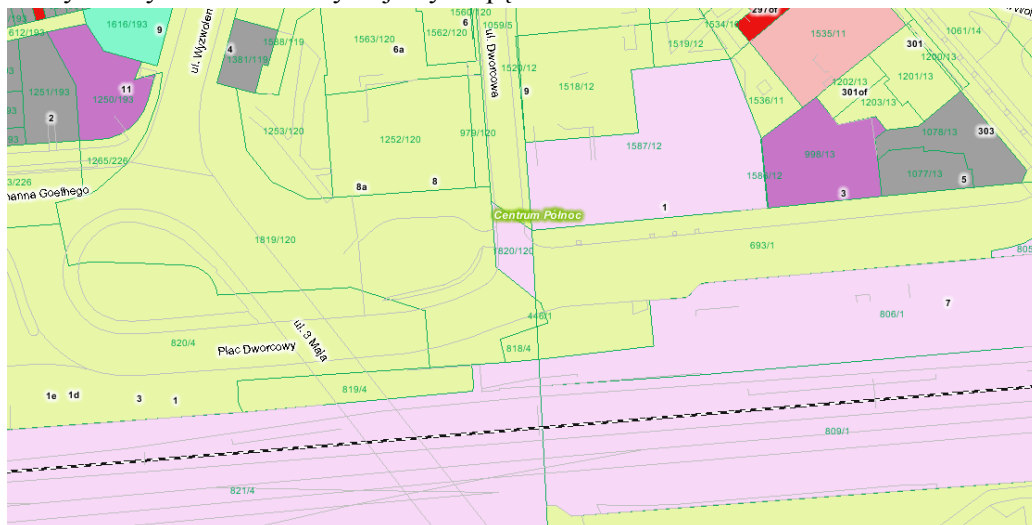
Można realizować inwestycje na terenach:

- Własność Gminy bez wieczystego użytkowania – pozostałe
- Własność Gminy bez wieczystego użytkowania – w trwałym zarządzie
- Własność Skarbu Państwa bez wieczystego użytkowania – pozostałe
- Współwłasność Gminy i Skarbu Państwa

(6) →



W wyniku tych działań otrzymujemy mapę:

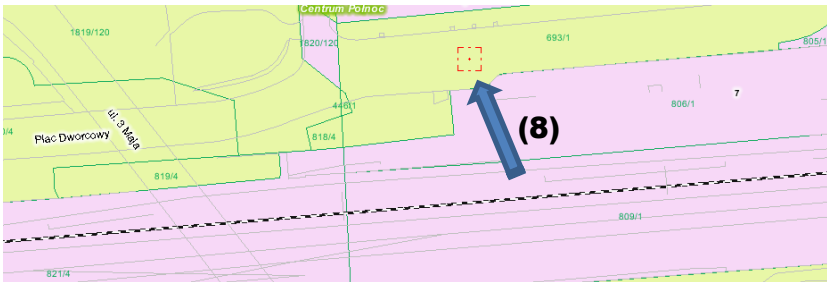


Liczby z ukośnikiem to poszukiwane numery działek, a kolor terenu odpowiada kolorowi legendy.

Możemy uzyskać dokładniejsze informacje o interesującym nas fragmencie terenu. **(7)** W tym celu wybieramy znak informacji (i).



**(8)** Zaznaczamy interesującą nas działkę (kliknięcie lewym klawiszem myszy na interesującym nas fragmencie mapy, po wybraniu znaku informacji kursor zmieni wygląd na taki jak na rysunku).



**(9)** Otworzy się nowe okno z informacją między innymi o strukturze własności.

**Analiza własnościowa**

Zaznacz	Dane opisowe					
	Kształt geometryczny	Numer działki	Identyfikator działki	Wynik analizy własnościowej	Karta mapy	Powierzchnia geometryczna
<input type="checkbox"/>	-brak-	693/1	247801_1.0012.AR_12.693/1	Własność Gminy bez wieczystego użytkowania - pozostałe	12	3755,46